 areti SpA a socio unico	RIQUALIFICAZIONE RETE DI DISTRIBUZIONE ELETTRICA Ristrutturazione con miglioramento della qualità del servizio CS 1112 Via Trincea delle Frasche – Comune di Fiumicino			
	PIANO TECNICO DELLE OPERE (Autorizzazione Unica ai sensi dell'art. 34 della L.R. 20/2024)		Data: Marzo 2025	Pagina: 1 di 19

RIQUALIFICAZIONE RETE DI DISTRIBUZIONE ELETTRICA

LAVORI SULLA RETE DI DISTRIBUZIONE

RISTRUTTURAZIONE CON

MIGLIORAMENTO DELLA QUALITA' DEL SERVIZIO



CABINA SECONDARIA N.1112


Via Trincea delle Frasche, 20

Comune di Fiumicino

RELAZIONE TECNICA


STORIA DELLE REVISIONI					
DATA	REDATTO	APPROVATO	VERIFICATO	DESCRIZIONE	REV.
Settembre 2023			M. Migliaccio	Prima emissione.	0
Marzo 2025			R. Rossi	Seconda emissione	1
					2
					3

REDATTO	APPROVATO	VERIFICATO	DATA
			27 marzo 2025

 aretì SpA a socio unico	RIQUALIFICAZIONE RETE DI DISTRIBUZIONE ELETTRICA Ristrutturazione con miglioramento della qualità del servizio CS 1112 Via Trincea delle Frasche – Comune di Fiumicino	
	PIANO TECNICO DELLE OPERE (Autorizzazione Unica ai sensi dell'art. 34 della L.R. 20/2024)	Data: Marzo 2025
		Pagina: 2 di 19

INDICE E SOMMARIO:

INDICE E SOMMARIO:	2
1. PREMESSA	3
2. STATO ATTUALE	4
3. LAVORI PROGRAMMATI IN CABINA	4
4. ALLEGATI	5
4.1 INQUADRAMENTO TERRITORIALE	6
4.2 STRALCIO MAPPA CATASTALE	Errore. Il segnalibro non è definito.
4.3 ORTOFOTO	7
4.4 DESTINAZIONE D'USO E ANALISI VINCOLI	8
4.5 DOCUMENTAZIONE FOTOGRAFICA	18

 aretì SpA a socio unico	RIQUALIFICAZIONE RETE DI DISTRIBUZIONE ELETTRICA Ristrutturazione con miglioramento della qualità del servizio CS 1112 Via Trincea delle Frasche – Comune di Fiumicino	
	PIANO TECNICO DELLE OPERE (Autorizzazione Unica ai sensi dell'art. 34 della L.R. 20/2024)	Data: Marzo 2025
		Pagina: 3 di 19

1. PREMESSA


La presente relazione tecnica illustra i lavori previsti per la riqualificazione della Cabina elettrica di trasformazione MT/BT 1112 sita nel Comune di Fiumicino, Via Trincea delle Frasche, 20. Gli interventi in esame interessano un manufatto cabina e l'area antistante che identificate al NCT del Comune di Fiumicino - Sez.A al Foglio 1064 Particelle 604, 620 e 422.

I lavori in esame si inseriscono nell'ambito del programma avviato da Areti spa per la **riorganizzazione** e **riqualificazione** della rete elettrica di distribuzione (in Media e Bassa Tensione) dell'area metropolitana di Roma anche attraverso l'impiego estensivo di tecnologie per il Telecontrollo (TLC) degli apparati di cabina.

Tale programma porterà ad un significativo numero di interventi finalizzati all'**ammodernamento** ed alla **ristrutturazione** delle cabine di trasformazione attualmente in esercizio, ciò al fine di garantire, oltre che la continuità nelle forniture ed il miglioramento della qualità del servizio di pubblica utilità reso alla cittadinanza, anche una risposta alle direttive imposte dall'Authority dell'Energia (ARERA).

Nello specifico, La CS 1112 rappresenta uno snodo cruciale all'interno del cluster di linee MT, non essendo gestita con il consueto schema di alimentazione in entra-esce ma avendo la peculiarità di tre linee alimentanti. La sua presenza garantisce le condizioni di rialimentabilità della rete, mantenendo il sistema di distribuzione elettrica stabile e affidabile.

La porzione di territorio in cui ricade la cabina presenta linee BT alimentate in antenna, ovvero tramite una sola CS. Attraverso la ristrutturazione e la sostituzione delle apparecchiature, si prevederà la realizzazione di nuove linee BT uscenti dalla CS 1112 atte a richiudere la rete limitrofa in antenna. Tale intervento comporterà conseguenze benefiche non solo per la continuità del servizio dei clienti sottesi, ovvero un minor numero di disalimentazioni previste, ma anche per qualità dello stesso. Infatti, accorciando la lunghezza delle reti BT esercite, le cadute di tensione lungo le linee risulteranno significativamente inferiori.

 aretì SpA a socio unico	RIQUALIFICAZIONE RETE DI DISTRIBUZIONE ELETTRICA Ristrutturazione con miglioramento della qualità del servizio CS 1112 Via Trincea delle Frasche – Comune di Fiumicino	
	PIANO TECNICO DELLE OPERE (Autorizzazione Unica ai sensi dell'art. 34 della L.R. 20/2024)	Data: Marzo 2025
		Pagina: 4 di 19

2. STATO ATTUALE

La cabina esistente alimenta circa 200 POD (Punti di Prelievo dell'Energia) tramite 6 linee BT (bassa tensione) e dispone di un trasformatore da 630 kVA.

Tale cabina garantisce una lunghezza delle linee BT alimentanti (6 in totale) idonea per la gestione ottimale del sistema elettrico.


La Cabina Secondaria 1112 risulta accessibile mediante porta in proprietà privata ed è dotata dei seguenti apparati elettrici:

- Comparto MT: 5 QUADRI MT, DI CUI N° 3 DI LINEA, N° 1 RECLOSER, N° 1 TR CON FUSIBILI DA 63 A, N°1 TRASFORMATORE DA 630 KVA 20/8,4-0,4/0,23 KV
- Comparto BT: N°1 QUADRO GENERALE SG1, N°2 QUADRI SD/IMF PROTETTI DA FUSIBILI DA 315 A., N°1 QUADRO NAZIONALE CON 2 INTERRUTTORI DA 350 A.

3. LAVORI PROGRAMMATI IN CABINA

I lavori per la riqualificazione della Cabina Secondaria 1112 comprendono i seguenti interventi, che coinvolgono esclusivamente le apparecchiature elettromeccaniche e non comportano lavori strutturali sul locale che le ospita:


- Comparto MT (uguale in tutte le nuove CS tipo Box):
 - Posa in opera di n.1 Trasformatore MT/BT di potenza nominale pari a 630 kVA tensione nominale 20-8,4kV lato MT e 0,4-0,23 kV lato BT ad olio;
 - Passaggio cavi MT;
 - Posa n. 3 quadri MT LMRGdat;
 - Posa n. 1 quadro MT recloser;
 - Posa n. 1 quadri MT protezione TR.
- Comparto BT (uguale in tutte le nuove CS tipo Box):

 aretì SpA a socio unico	RIQUALIFICAZIONE RETE DI DISTRIBUZIONE ELETTRICA Ristrutturazione con miglioramento della qualità del servizio CS 1112 Via Trincea delle Frasche – Comune di Fiumicino	
	PIANO TECNICO DELLE OPERE (Autorizzazione Unica ai sensi dell'art. 34 della L.R. 20/2024)	Data: Marzo 2025
		Pagina: 5 di 19

- Posa n. 1 quadro BT SG1;
- N. 2 Quadro BT SD/IAM-R;
- N. 1 Quadro BT NAZIONALE CON N° 2 INTERRUTTORI DA 350 A.;
- Passaggio cavi BT.
- Apparatì per misurazione e telecontrollo.

4. ALLEGATI


- 4.1-INQUADRAMENTO TERRITORIALE;
- 4.2-ORTOFOTO;
- 4.3-DESTINAZIONE D'USO E VINCOLI;
- 4.4-DOCUMENTAZIONE FOTOGRAFICA;

 areti SpA a socio unico	RIQUALIFICAZIONE RETE DI DISTRIBUZIONE ELETTRICA Ristrutturazione con miglioramento della qualità del servizio CS 1112 Via Trincea delle Frasche – Comune di Fiumicino	
	PIANO TECNICO DELLE OPERE (Autorizzazione Unica ai sensi dell'art. 34 della L.R. 20/2024)	Data: Marzo 2025
		Pagina: 6 di 19

4.1 INQUADRAMENTO TERRITORIALE




Stralcio CTR 2014 con aree interessate dalla CS 1112

 areti SpA a socio unico	RIQUALIFICAZIONE RETE DI DISTRIBUZIONE ELETTRICA Ristrutturazione con miglioramento della qualità del servizio CS 1112 Via Trincea delle Frasche – Comune di Fiumicino	
	PIANO TECNICO DELLE OPERE (Autorizzazione Unica ai sensi dell'art. 34 della L.R. 20/2024)	Data: Marzo 2025
		Pagina: 7 di 19

4.2 ORTOFOTO



Ortofoto con aree interessate dalla CS 1112

 areti SpA a socio unico	RIQUALIFICAZIONE RETE DI DISTRIBUZIONE ELETTRICA Ristrutturazione con miglioramento della qualità del servizio CS 1112 Via Trincea delle Frasche – Comune di Fiumicino	
	PIANO TECNICO DELLE OPERE (Autorizzazione Unica ai sensi dell'art. 34 della L.R. 20/2024)	Data: Marzo 2025
		Pagina: 8 di 19


4.3 DESTINAZIONE D'USO E ANALISI VINCOLI

Piano Territoriale Paesaggistico Regionale, Approvato con Deliberazione del Consiglio Regionale n. 5 del 21 aprile 2021, pubblicato sul B.U.R.L. n. 56 del 10 giugno 2021, Supplemento n. 2.

TAVOLA A – SISTEMI ED AMBITI DI PAESAGGIO:
l'area ricade, nell'elaborato 28 al foglio 386






















SISTEMA DEL PAESAGGIO INSEDIATIVO
- Paesaggio degli insediamenti urbani

 areti SpA a socio unico	RIQUALIFICAZIONE RETE DI DISTRIBUZIONE ELETTRICA Ristrutturazione con miglioramento della qualità del servizio CS 1112 Via Trincea delle Frasche – Comune di Fiumicino	
	PIANO TECNICO DELLE OPERE (Autorizzazione Unica ai sensi dell'art. 34 della L.R. 20/2024)	Data: Marzo 2025

Pagina:
9 di 19

LEGENDA TAVOLA A DEL PIANO TERRITORIALE PAESAGGISTICO REGIONALE:

Sistema del Paesaggio Naturale	
	Paesaggio Naturale
	Paesaggio Naturale di Continuità
	Paesaggio Naturale Agrario
	Coste marine, lacuali e corsi d'acqua
Sistema del Paesaggio Agrario	
	Paesaggio Agrario di Rilevante Valore
	Paesaggio Agrario di Valore
	Paesaggio Agrario di Continuità
Sistema del Paesaggio Insediativo	
	Paesaggio dei Centri e Nuclei Storici con relativa fascia di rispetto
	Parchi, Ville e Giardini Storici
	Paesaggio degli Insediamenti Urbani
	Paesaggio degli Insediamenti in Evoluzione
	Paesaggio dell'Insediamento Storico Diffuso
	Reti, Infrastrutture e Servizi
	Aree di Visuale
	Punti di Visuale
	Percorsi panoramici
	Ambiti di recupero e valorizzazione paesistica
	Piani attuativi con valenza paesistica

 areti SpA a socio unico	RIQUALIFICAZIONE RETE DI DISTRIBUZIONE ELETTRICA Ristrutturazione con miglioramento della qualità del servizio CS 1112 Via Trincea delle Frasche – Comune di Fiumicino	
	PIANO TECNICO DELLE OPERE (Autorizzazione Unica ai sensi dell'art. 34 della L.R. 20/2024)	Data: Marzo 2025


Pagina: 10 di 19

TAVOLA B – BENI PAESAGGISTICI:
 l'area ricade, nell'elaborato 28 al foglio 386



INDIVIDUAZIONE DEGLI IMMOBILI E DELLE AREE DI NOTEVOLE INTERESSE PUBBLICO (art.134 co.1 lett.a e art. 136 D.Lgs. 42/2004 - Lett. c) e d) beni d'insieme: vaste località con valore estetico tradizionale, bellezze panoramiche (art.8 NTA)














AREE URBANIZZATE DEL PTPR

 areti SpA a socio unico	RIQUALIFICAZIONE RETE DI DISTRIBUZIONE ELETTRICA Ristrutturazione con miglioramento della qualità del servizio CS 1112 Via Trincea delle Frasche – Comune di Fiumicino	
	PIANO TECNICO DELLE OPERE (Autorizzazione Unica ai sensi dell'art. 34 della L.R. 20/2024)	Data: Marzo 2025

Pagina:
11 di 19


LEGENDA TAVOLA B DEL PIANO TERRITORIALE PAESAGGISTICO REGIONALE:

Individuazione degli immobili e delle aree di notevole interesse pubblico art. 134 co. 1 lett. a e art. 136 D.Lgs. 42/2004				
Beni dichiarativi		ab058_001	lett. a) e b) beni singoli naturali: geologici, ville, parchi e giardini	art. 8 NTA
		c058_001	lett. c) e d) beni d'insieme: vaste località con valore estetico tradizionale, bellezze paesistiche	art. 8 NTA
		cdm058_001	lett. c) e d) beni d'insieme: vaste località per zone di interesse archeologico	art. 8 NTA
		abv058_001	da riferimento alla lettera dell'art. 134 co. 1 D.Lgs. 42/2004 058: codice STAB della provincia 001: numero progressivo	

Riconoscimento delle aree tutelate per legge art. 134 co. 1 lett. b) e art. 142 co. 1 D.Lgs. 42/2004				
Beni riconosciuti di legge		a058_001	a) protezione delle fasce costiere marittime	art. 34
		b058_001	b) protezione delle coste dei laghi	art. 35
		c058_001	c) protezione dei fiumi, torrenti, corsi d'acqua	art. 36
		d058_001	d) protezione delle montagne sopra quota di 1.200 mt. s.l.m.	art. 37
		f058_001	f) protezione dei parchi e delle riserve naturali	art. 38
		g058_001	g) protezione delle aree boscate	art. 39 NTA
		h058_001	h) disciplina per le aree assegnate alle università agrarie e per le aree gravate da uso civico	art. 40
		i058_001	i) protezione delle zone umide	art. 41
		m058_001	m) protezione delle aree di interesse archeologico	art. 42
		n058_001	n) protezione ambiti di interesse archeologico	art. 42
		m058_001	m) protezione punti di interesse archeologico e relativa fascia di rispetto	art. 42
		m058_001	m) protezione linee di interesse archeologico e relativa fascia di rispetto	art. 42
		a058_001	o) riferimento alla lettera dell'art. 142 co. 1 D.Lgs. 42/2004 058 codice STAT della provincia 001 numero (provincia)	
N.B.: le aree indicate nel co. 2 art. 142 D.Lgs. 42/2004 non sono individuate nel presente elaborato				

Individuazione del patrimonio identitario regionale art. 134 co. 1 lett. c) D.Lgs. 42/2004				
Beni riconosciuti di piano		taa_001	aree agricole della campagna romana e delle bonifiche agrarie	art. 43
		ca_001	insediamenti urbani storici e relativa fascia di rispetto	art. 44
		tra_001	borghi dell'architettura rurale	art. 45
		trp_001	beni singoli dell'architettura rurale e relativa fascia di rispetto	art. 45
		tp_001	beni puntuali testimonianza dei caratteri archeologici e storici e relativa fascia di rispetto	art. 46
		tl_001	beni lineari testimonianza dei caratteri archeologici e storici e relativa fascia di rispetto	art. 46 NTA
		tc_001	canali delle bonifiche agrarie e relative fasce di rispetto	art. 47
		tq_001	beni testimonianza dei caratteri identitari regionali geomorfologici e carso ipogei e relativa fascia di rispetto	art. 48
		t_001	La sigla delle categorie del bene identitario 001: numero progressivo	

	aree urbanizzate del PTFR
	limiti comunali

 areti SpA a socio unico	RIQUALIFICAZIONE RETE DI DISTRIBUZIONE ELETTRICA Ristrutturazione con miglioramento della qualità del servizio CS 1112 Via Trincea delle Frasche – Comune di Fiumicino	
	PIANO TECNICO DELLE OPERE (Autorizzazione Unica ai sensi dell'art. 34 della L.R. 20/2024)	Data: Marzo 2025


Pagina: 12 di 19

PRG – PIANO REGOLATORE GENERALE DEL COMUNE DI FIUMICINO:



ZONA B – NUOVO IMPIANTO

Sottozona B3a – Zone di completamento edilizio ad attuazione indiretta delle aree appartenenti a nuclei urbani consolidati e già sottoposti a pianificazione attuativa.

 areti SpA a socio unico	RIQUALIFICAZIONE RETE DI DISTRIBUZIONE ELETTRICA Ristrutturazione con miglioramento della qualità del servizio CS 1112 Via Trincea delle Frasche – Comune di Fiumicino	
	PIANO TECNICO DELLE OPERE (Autorizzazione Unica ai sensi dell'art. 34 della L.R. 20/2024)	Data: Marzo 2025

Pagina:
13 di 19

STRALCIO DELLA LEGENDA DI PIANO REGOLATORE GENERALE DEL COMUNE DI FIUMICINO:

ZONA B - MANTENIMENTO, COMPLETAMENTO E RIQUALIFICAZIONE DEI TESSUTI ESISTENTI



Sottozona B1a
ZONE DI MANTENIMENTO E CONSERVAZIONE DELLE SUPERFICI ESISTENTI APPARTENENTI A NUCLEI ISOLATI DI IMPIANTO STORICO



Sottozona B1b
ZONE DI MANTENIMENTO DELLE SUPERFICI ESISTENTI APPARTENENTI AD INSEDIAMENTI RESIDENZIALI CONSOLIDATI, PUBBLICI E PRIVATI



Sottozona B1c
ZONE DI MANTENIMENTO EDILIZIO AI FINI DEL RISANAMENTO E DELLA BONIFICA AMBIENTALE



Sottozona B2a
ZONE DI COMPLETAMENTO EDILIZIO IN AREE CONSOLIDATE PRESSOCHÉ SATURE



Sottozona B2b
ZONE DI COMPLETAMENTO EDILIZIO IN AREE EDIFICATE A BASSA DENSITA'



Sottozona B2c
ZONE DI COMPLETAMENTO EDILIZIO AD ATTUAZIONE INDIRETTA IN CUI È CONSENTITA, PREVIA REDAZIONE DI PIANO ATTUATIVO, LA REALIZZAZIONE DI UNA NUOVA SLIP NON RESIDENZIALE



Sottozona B3a
ZONE DI COMPLETAMENTO EDILIZIO AD ATTUAZIONE INDIRETTA DELLE AREE APPARTENENTI A NUCLEI URBANI CONSOLIDATI E GIÀ SOTTOPOSTI A PIANIFICAZIONE ATTUATIVA




Sottozona B3b
ZONE DI COMPLETAMENTO EDILIZIO DA REALIZZARSI ATTRAVERSO VARIANTI URBANISTICHE, IN AMBITI GIÀ SOTTOPOSTI A PIANIFICAZIONE ATTUATIVA



Sottozona B4a
ZONE DI COMPLETAMENTO EDILIZIO IN AREE DA SOTTOPORRE A RECUPERO, RISTRUTTURAZIONE E RIQUALIFICAZIONE URBANISTICA



NUMERO DI IDENTIFICAZIONE DEGLI INTERVENTI E DELLE LOCALITÀ SITE IN ZONA B

 areti SpA a socio unico	RIQUALIFICAZIONE RETE DI DISTRIBUZIONE ELETTRICA Ristrutturazione con miglioramento della qualità del servizio CS 1112 Via Trincea delle Frasche – Comune di Fiumicino	
	PIANO TECNICO DELLE OPERE (Autorizzazione Unica ai sensi dell'art. 34 della L.R. 20/2024)	Data: Marzo 2025
		Pagina: 14 di 19

PIANO STRALCIO DI ASSETTO IDROGEOLOGICO DEL BACINO DEL FIUME TEVERE, FASCE FLUVIALI E ZONE A RISCHIO – Reticolo principale, tavola n°45
 Aggiornamento a seguito del Decreto Segretariale n° 143/2021 - novembre 2021




Zone a Rischio R2
 Aree soggette ad allagabilità del reticolo secondario

 areti SpA a socio unico	RIQUALIFICAZIONE RETE DI DISTRIBUZIONE ELETTRICA Ristrutturazione con miglioramento della qualità del servizio CS 1112 Via Trincea delle Frasche – Comune di Fiumicino	
	PIANO TECNICO DELLE OPERE (Autorizzazione Unica ai sensi dell'art. 34 della L.R. 20/2024)	Data: Marzo 2025
		Pagina: 15 di 19

LEGENDA TAVOLA 45 – Reticolo principale – P.A.I.

	FASCIA AA		ZONE A RISCHIO R4
	FASCIA A		ZONE A RISCHIO R3
	FASCIA B		ZONE A RISCHIO R2
	FASCIA C		
 Aree soggette ad allagabilità del reticolo secondario			


 areti SpA a socio unico	RIQUALIFICAZIONE RETE DI DISTRIBUZIONE ELETTRICA Ristrutturazione con miglioramento della qualità del servizio CS 1112 Via Trincea delle Frasche – Comune di Fiumicino	
	PIANO TECNICO DELLE OPERE (Autorizzazione Unica ai sensi dell'art. 34 della L.R. 20/2024)	Data: Marzo 2025
		Pagina: 16 di 19

PAI - PIANO STRALCIO DI ASSETTO IDROGEOLOGICO BACINO DEL FIUME TEVERE - Fasce e rischio idraulico sul reticolo secondario e minore (Canali di bonifica dell'Agro Romano)
Aggiornamento a seguito del Decreto Segretariale n° 46/2022 - giugno 2022

Tav. PB88 II - Rete canali di bonifica dell'Agro Romano



Zone a Rischio R3
P.A.I. – reticolo principale

 areti SpA a socio unico	RIQUALIFICAZIONE RETE DI DISTRIBUZIONE ELETTRICA Ristrutturazione con miglioramento della qualità del servizio CS 1112 Via Trincea delle Frasche – Comune di Fiumicino	
	PIANO TECNICO DELLE OPERE (Autorizzazione Unica ai sensi dell'art. 34 della L.R. 20/2024)	Data: Marzo 2025

Pagina:
17 di 19

LEGENDA TAVOLA PB88 II - Rete canali di bonifica dell'Agro Romano – P.A.I.

Legenda

 Fascia A
 Fascia B
 Fascia C

 Rischio R4
 Rischio R3
 Rischio R2




 P.A.I. - reticolo principale
 P.A.I. - reticolo secondario

TABELLA DI SINTESI DEI VINCOLI

Identificazione catastale	NCT - Comune di Fiumicino -Sez.A - Foglio 1064 Particelle 604 e 620
Piano Regolatore Generale del Comune di Fiumicino	
	ZONA B – NUOVO IMPIANTO Sottozona B3a – Zone di completamento edilizio ad attuazione indiretta delle aree appartenenti a nuclei urbani consolidati e già sottoposti a pianificazione attuativa
Piano Territoriale Paesaggistico Regionale	
TAVOLA A	<u>Paesaggio degli insediamenti urbani</u>
TAVOLA B	<u>Individuazione degli Immobili e delle Aree di Notevole Interesse Pubblico</u> (art.134 co.1 lett.a e art. 136 D.Lgs. 42/2004 - Lett. c) e d) beni d’insieme: vaste località con valore estetico tradizionale, bellezze panoramiche (art.8 NTA) <u>Aree Urbanizzate Del PTPR</u>
PAI Corsi secondari e Tevere	Reticolo principale: Zone a Rischio R2 Reticolo secondario: Zone a Rischio R3
ALTRI VINCOLI	
Aree Protette	Nulla
Siti ZPS	Nulla
Siti SIC	Nulla
Fossi	Nulla
Parchi Archeologici	Nulla

 areti SpA a socio unico	RIQUALIFICAZIONE RETE DI DISTRIBUZIONE ELETTRICA Ristrutturazione con miglioramento della qualità del servizio CS 1112 Via Trincea delle Frasche – Comune di Fiumicino	
	PIANO TECNICO DELLE OPERE (Autorizzazione Unica ai sensi dell'art. 34 della L.R. 20/2024)	Data: Marzo 2025
		Pagina: 18 di 19


4.4 DOCUMENTAZIONE FOTOGRAFICA



Esterno CS 1112



Interno CS 1112

 areti SpA a socio unico	RIQUALIFICAZIONE RETE DI DISTRIBUZIONE ELETTRICA Ristrutturazione con miglioramento della qualità del servizio CS 1112 Via Trincea delle Frasche – Comune di Fiumicino	
	PIANO TECNICO DELLE OPERE (Autorizzazione Unica ai sensi dell'art. 34 della L.R. 20/2024)	Data: Marzo 2025
		Pagina: 19 di 19



Ingresso CS 1112